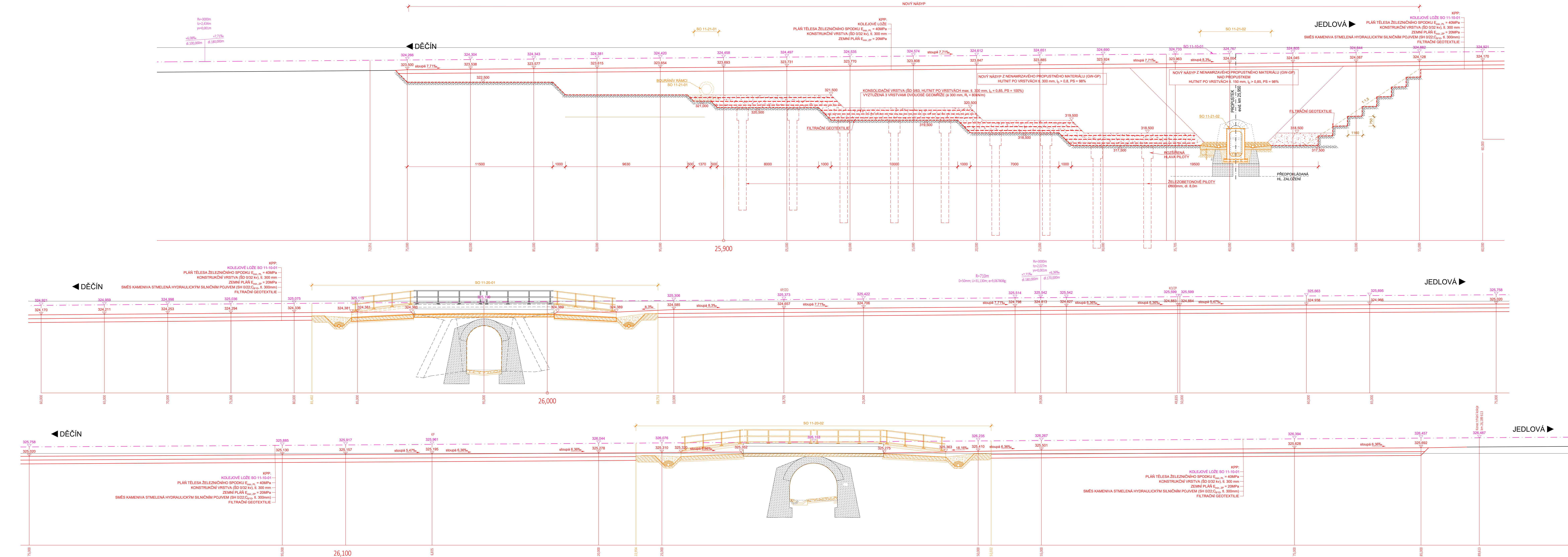


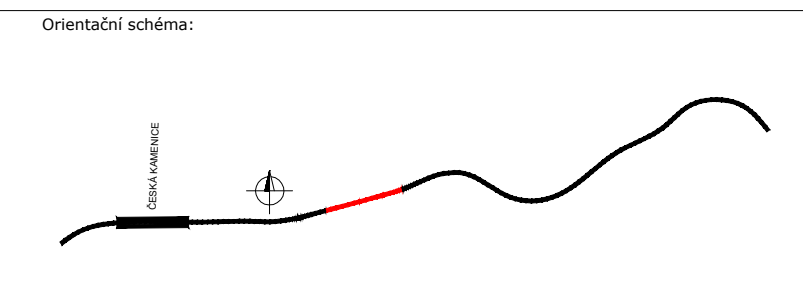
SANACE TĚLESA ŽELEZNIČNÍHO SPODKU NA TRATI DĚČÍN - JEDLOVÁ
V KM 25,880 -25,980
SO 11-11-01 ŽELEZNIČNÍ SPODEK
PODÉLNÝ PROFIL M 1:100




SOUŘADNICOVÝ SYSTÉM: S-JTSK
VÝŠKOVÝ SYSTÉM: Bpv

LEGENDA SOUVISEJÍCÍCH SO

- SO 11-11-01 Česká Kamenice - Horní Kamenice, železniční spodek
- SO 11-20-01 Česká Kamenice - Horní Kamenice, most ev. km 26,005
- SO 11-20-02 Česká Kamenice - Horní Kamenice, most ev. km 26,147
- SO 11-21-02 Česká Kamenice - Horní Kamenice, propustek ev. km 25,950
- SO 11-24-01 Česká Kamenice - Horní Kamenice, zárubní zeď v km 26,025-26,080
- SO 11-10-01 Česká Kamenice - Horní Kamenice, železniční svršek



Revize:	Datum:	Popis:	Podpis:	Datum:
000	04/2024	Definitivní odevzdání	JAN GREPL	

Stavebník/Investor:	Správa železnic, státní organizace						
Adresa:	Diázdná 1003/7, 110 00 Praha 1						
Zároveň investor:	Stavební správa západ						
Adresa:	Ke Stvanici 656/3, 186 00 Praha 8 - Karlín						
Zhotovitel stavby:	DIPONT s.r.o.						
Adresa:	Klíšská 1432/18, 400 01 Ústí nad Labem						
Kontakt:	T: +420 475 201 724 E: dtpont@dipont.cz						
Hlavní projektant (HIP):	Ing. Jan Grepl	Specialista:	Ing. Jan Grepl	Odpovědný projektant:	Ing. Jan Grepl	Zpracovatel:	Ing. Jan Grepl

Název stavby/akce:	Sanace tělesa železničního spodku na trati Děčín - Jedlová v km 25,880 -25,980	Označení (S-akce):	S632000536
Název části:	Stavební část	Označení zhotovitele:	D21106
Název objektu:	Česká Kamenice - Horní Kamenice, železniční spodek	Označení části:	D.2.1.1
Název přílohy:	Podélný profil	Označení objektu/kompozitu:	SO 11-11-01
Název dílo část přílohy:		Číslo přílohy:	2.0.2.2
Kraj:	Katastrální území:	Parcel:	
Ústecký kraj	Horní Kamenice		
Stupeň dokumentace:	Datum zpracování:	Formát:	Měřítko:
PDP	04/2024	14xA4	1:100
Podpis:	Stupeň dokumentace: Číslo:	Podpis:	Podpis: